



PEMERINTAH PROVINSI JAWA TENGAH
DINAS PEKERJAAN UMUM
SUMBER DAYA AIR DAN PENATAAN RUANG
JL. MADUKORO BLOK AA-BB TELP. 7608201 (HUNTING) FAX 7612334-SEMARANG 50144
Website : <http://pusdataru.jatengprov.go.id>
Email : pusdataru@jatengprov.go.id
dpusdataru@gmail.com

BERITA ACARA
RAPAT KOORDINASI PEMBAHASAN RAPERDA KABUPATEN JEPARA
TENTANG REVISI PERDA KABUPATEN JEPARA NO 2 TAHUN 2011
TENTANG RTRW KABUPATEN JEPARA TAHUN 2011- 2031

Pada hari ini Senin tanggal Dua puluh dua bulan Oktober tahun Dua ribu delapan belas, kami yang bertanda tangan di bawah ini, telah mengadakan Rapat Koordinasi Pembahasan yang ke-1 dari Raperda Kabupaten Jepara tentang Revisi Perda No. 2 Tahun 2011 tentang RTRW Kabupaten Jepara Tahun 2011-2031 yang dihadiri oleh peserta dari unsur Badan Koordinasi Penataan Ruang Daerah (BKPRD) Provinsi Jawa Tengah dan unsur Badan Koordinasi Penataan Ruang Daerah (BKPRD) Kabupaten Jepara. Selanjutnya beberapa materi perbaikan teknis dan raperda, sebagai syarat proses legislasi meliputi hal – hal sebagai berikut :

1. Memastikan jaringan – jaringan infrastruktur yang merupakan kewenangan provinsi dan pusat yang berada di wilayah Kabupaten Jepara diakomodir dalam revisi RTRW Kabupaten Jepara.
2. Koordinasi lebih lanjut dengan Biro Hukum Setda Prov. Jateng mengenai dasar hukum/regulasi yang akan dimasukkan dalam ketentuan mengingat.
3. Perlu dimasukkan pembangunan sarana Pengolahan Limbah Domestik (IPLT).
4. Koordinasi lebih lanjut dengan Bidang Kebudayaan Dinas Pendidikan dan Kebudayaan Prov. Jateng mengenai pengembangan wisata Benteng Portugis.
5. Perlu penyediaan infrastruktur pada desa-desa wisata di Kabupaten Jepara (sesuai dengan Peraturan Bupati).
6. Perlu dimasukkan rencana pengembangan Terminal Tipe B di Welahan, Kabupaten Jepara karena terdapat dalam Rencana Induk Jaringan Transportasi.
7. Penyesuaian tipe pelabuhan di Kabupaten Jepara sesuai dengan Keputusan Menteri Perhubungan No. KP 432 Tahun 2017 tentang Penetapan Rencana Induk Pelabuhan Nasional (RIPN).
8. Penyesuaian hasil integrasi antara dokumen KLHS yang sudah divalidasi dengan dokumen revisi RTRW Kabupaten Jepara.
9. Penyesuaian penyebutan “Taman Nasional Laut Karimunjawa” menjadi “Taman Nasional Karimunjawa”. Koreksi untuk luasan Taman Nasional Karimunjawa yaitu seluas 111.625 ha.
10. Perlu diakomodir Perdirjen PHKA No. SK.28/IV/Set-3/2012 tentang Zonasi Taman Nasional Karimunjawa.
11. Perlu disusun neraca pola ruang perubahan penggunaan lahan dan keterangan perubahan penggunaan lahannya.
12. Peta merupakan lampiran tak terpisahkan dari batang tubuh, harap disesuaikan dengan batang tubuh yang telah direvisi.
13. Masukan lebih detail akan disertakan dalam Notulensi Kegiatan ini.
14. Hal-hal yang belum disepakati di dalam Rapat Koordinasi, agar bisa ditindaklanjuti dan dikoordinasikan dengan sektor-sektor terkait.


Demikian Berita Acara ini kami buat dengan penuh rasa tanggung jawab, untuk dipergunakan sebagaimana mestinya.

Semarang, 22 Oktober 2018


Wakil Badan Koordinasi Penataan Ruang Daerah (BKPRD) Provinsi Jawa Tengah,



EKO W. WIDODO
Kanwil BPN



Bidang Penataan Ruang
Dinas PU SDA dan Penataan Ruang



ANDI SURADIAH
Bidang PPD dan PKLH Dinas
Lingkungan Hidup dan Kehutanan



Pungki Wisya
Bidang Sarpras Permukiman dan
Bangunan Gedung Dinas PU Bina
Marga dan Cipta Karya




VIVI WAHYUNI
Bidang Rancang Bangun Dinas PU
Bina Marga dan Cipta Karya



P. W.
Dinas Perhubungan



Dinas Penanaman Modal dan PTSP



Dinas Ketahanan Pangan



Dinas Kepemudaan, Olahraga dan
Pariwisata

Balai Taman Nasional Karimunjawa

Akademisi / Pakar,




DR. Jamilla Kautsary, ST. MT
Ahli Perencanaan Wilayah dan Kota




Muh. Solihin, S.Si
Ahli GIS / Pemetaan

Wakil Badan Koordinasi Penataan Ruang Daerah (BKPRD) Kabupaten Jepara,



Bagian Hukum SETDA



Bappeda




Dinas PU dan Penataan Ruang



Dinas Perumahan Rakyat dan
Kawasan Permukiman



Dinas Ketahanan Pangan dan
Pertanian



Dinas Perhubungan



Dinas Pariwisata dan
Kebudayaan